

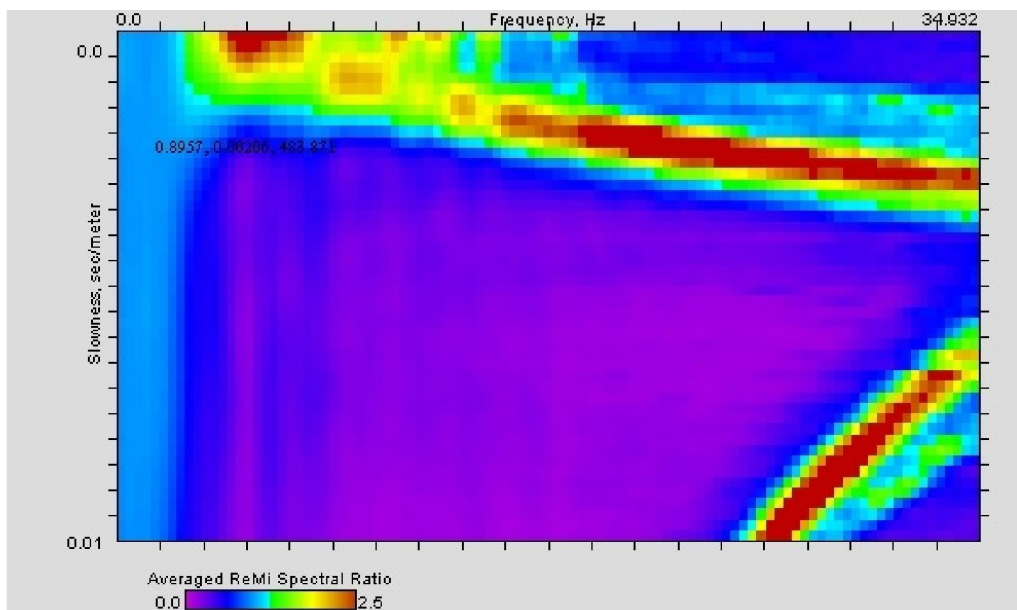
# MISURA DI VELOCITA' DELLE ONDE S CON TECNICA ReMi

**RM\_19**

Codice SoftMS

026093L37REMI37

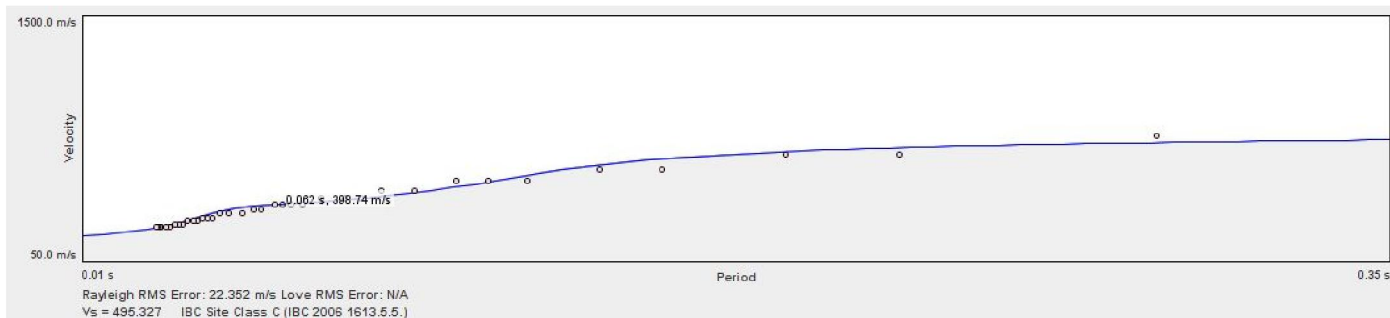
## SPETTRO $p-f$

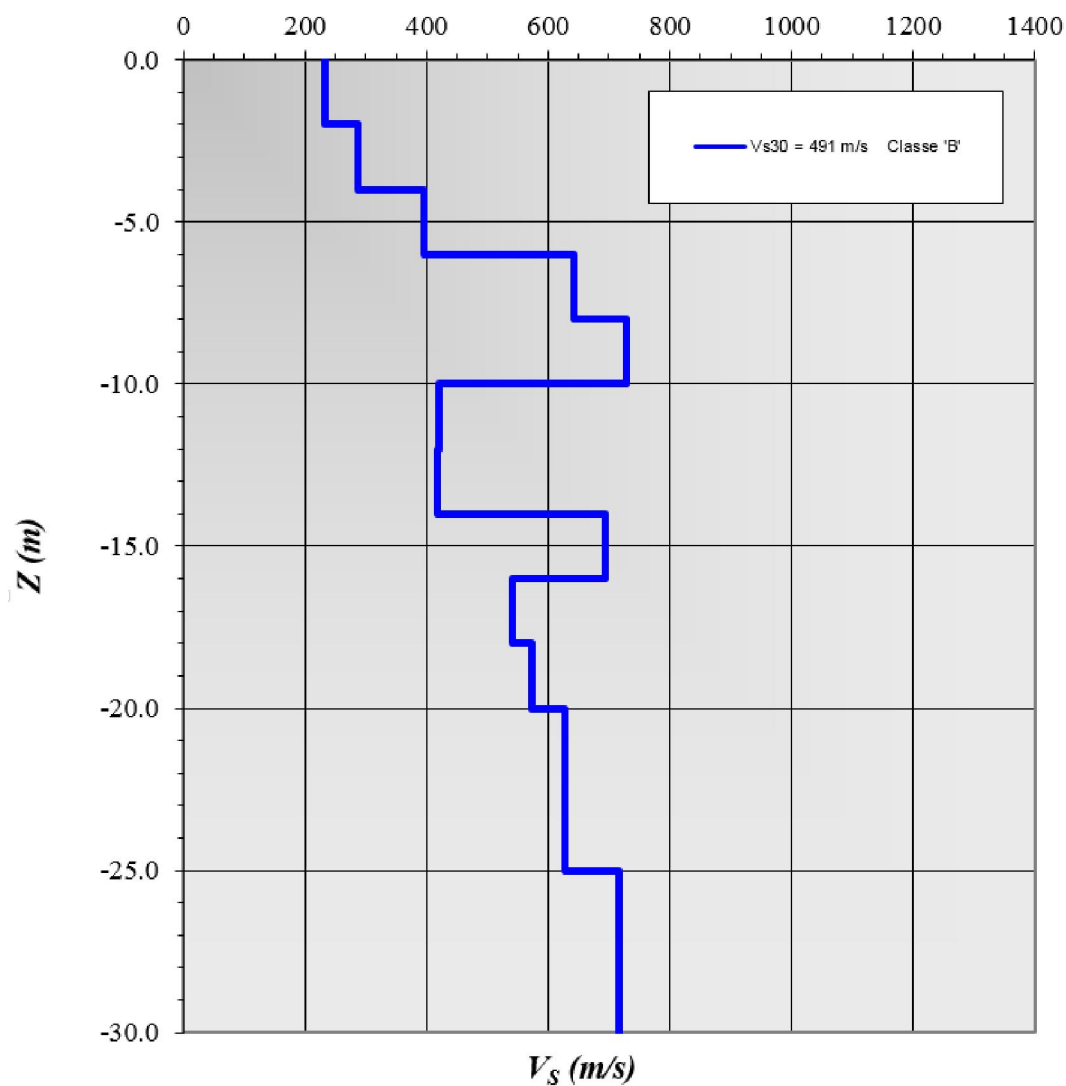


## DATI STAZIONE

COMUNE	VOLPAGO DEL MONTELLO
CODICE STAZIONE	RM_19
WGS 84 UTM 33 NORD	5073002.792
WGS 84 UTM 33 EST	277267.664
QUOTA PIANO CAMPAGNA	84 m s.l.m.
VS <sub>30</sub> E CATEGORIA DI SOTTOSUOLO	491 - classe "B"
ANNO E MESE DI MISURA	2015/11

## CURVA DI DISPERSIONE



LOG VERTICALE DI  $V_{S30}$ *Stazione RM-19*

## FOTO



## ESTRATTO C.T.R.

